





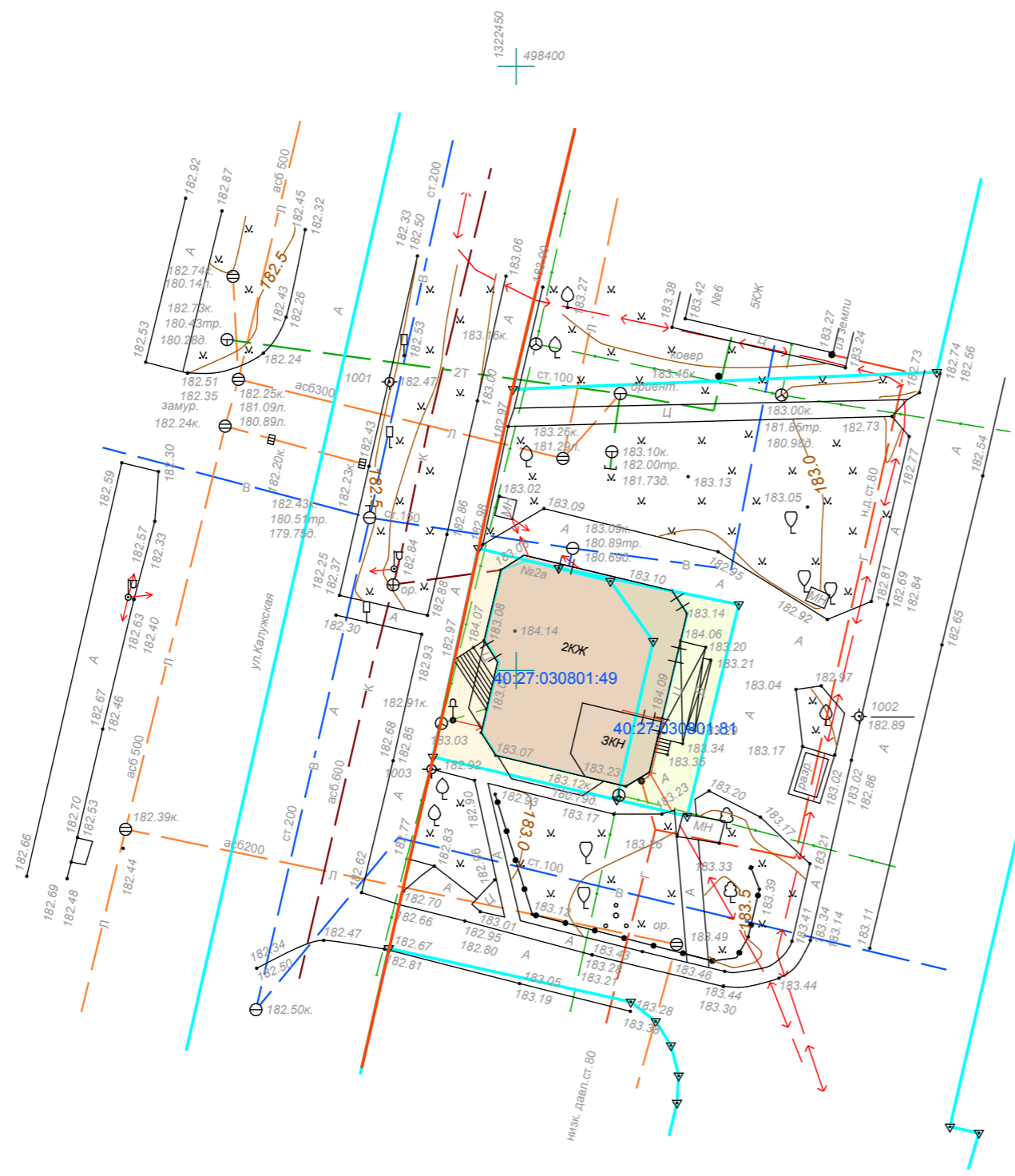




Условные обозначения:

-  границы существующих земельных участков
-  40:27:030801:81 номера существующих земельных участков
-  красные линии ул. Калужская
-  для торгово-коммерческой деятельности
-  торгово-коммерческая деятельность
-  объекты капитального строительства



						Заказчик: Ходыкина Л.А.			
						09/2017-1-ПМТ			
						Проект межевания части кадастрового квартала 40:27:030801, включающей в себя земельный участок с кадастровым номером 40:27:030801:49, земли и земельный участок с кадастровым номером 40:27:030801:81, государственная собственность на которые не разграничена			
Изм.	Кол.уч.	Лист	№ док.	Подпись	Дата	Материалы по обоснованию чертежа межевания территории	Стадия	Лист	Листов
							ПМТ	2	2
Исполнил		Щеглов Д.Г.				Чертеж межевания территории М 1:500			
Проверил									